



ГЛАВА ГОРОДСКОГО ОКРУГА БОГДАНОВИЧ
ПОСТАНОВЛЕНИЕ

24.08.2018 1575

О внесении изменений в постановление главы городского округа Богданович от 28.09.2016 № 1753 «Об определении границ, прилегающих к некоторым организациям и объектам территорий, на которых не допускается розничная продажа алкогольной продукции на территории городского округа Богданович»

В связи с необходимостью уточнения схем границ, прилегающих к некоторым организациям и объектам территорий, на которых не допускается розничная продажа алкогольной продукции на территории городского округа Богданович, в соответствии со статьей 16 Федерального закона от 22.11.1995 № 171-ФЗ «О государственном регулировании производства и оборота этилового спирта, алкогольной и спиртосодержащей продукции и об ограничении потребления (распития) алкогольной продукции», постановлением Правительства Российской Федерации от 27.12.2012 № 1425 «Об определении органами государственной власти субъектов Российской Федерации мест массового скопления граждан и мест нахождения источников повышенной опасности, в которых не допускается розничная продажа алкогольной продукции, а также определении органами местного самоуправления границ прилегающих к некоторым организациям и объектам территорий, на которых не допускается розничная продажа алкогольной продукции», руководствуясь статьей 28 Устава городского округа Богданович, **ПОСТАНОВЛЯЮ:**

1. Внести в постановление главы городского округа Богданович от 28.09.2016 № 1753 «Об определении границ, прилегающих к некоторым организациям и объектам территорий, на которых не допускается розничная продажа алкогольной продукции на территории городского округа Богданович» следующие изменения:

1.1. В приложении № 2 «Перечень организаций, относящихся к детским, образовательным, медицинским организациям, объектам спорта, вокзалам, местам массового скопления граждан и нахождения повышенной опасности, объектам военного назначения, расположенным на территории городского округа Богданович»:

– в подпункте 1 в графе «Прилегающая территория, метров» число «119» заменить числом «92»;

– в подпункте 2 в графе «Прилегающая территория, метров» число «119» заменить числом «92»;

- в подпункте 3 в графе «Прилегающая территория, метров» число «119» заменить числом «92»;
- в подпункте 4 в графе «Прилегающая территория, метров» число «119» заменить числом «92»;
- в подпункте 5 в графе «Прилегающая территория, метров» число «119» заменить числом «92»;
- в подпункте 6 в графе «Прилегающая территория, метров» число «119» заменить числом «92»;

1.2. В приложении 3 «Схемы границ прилегающих территорий к детским образовательным, медицинским организациям, объектам спорта, вокзалам, местам массового скопления граждан и нахождения повышенной опасности, объектам военного назначения расположенным на территории городского округа Богданович» схемы 1-6 изложить в новой редакции (прилагаются).

2. Отделу экономики, инвестиций и развития администрации городского округа Богданович не позднее 1 месяца с даты принятия настоящего постановления направить его копию в Министерство агропромышленного комплекса и продовольствия Свердловской области для размещения на официальном сайте Министерства.

3. Настоящее постановление вступает в силу с момента его официального опубликования.

4. Опубликовать настоящее постановление в газете «Народное слово» и разместить на официальном сайте городского округа Богданович.

5. Контроль за выполнением настоящего постановления возложить на заместителя главы администрации городского округа Богданович по экономике Грехову И.В.

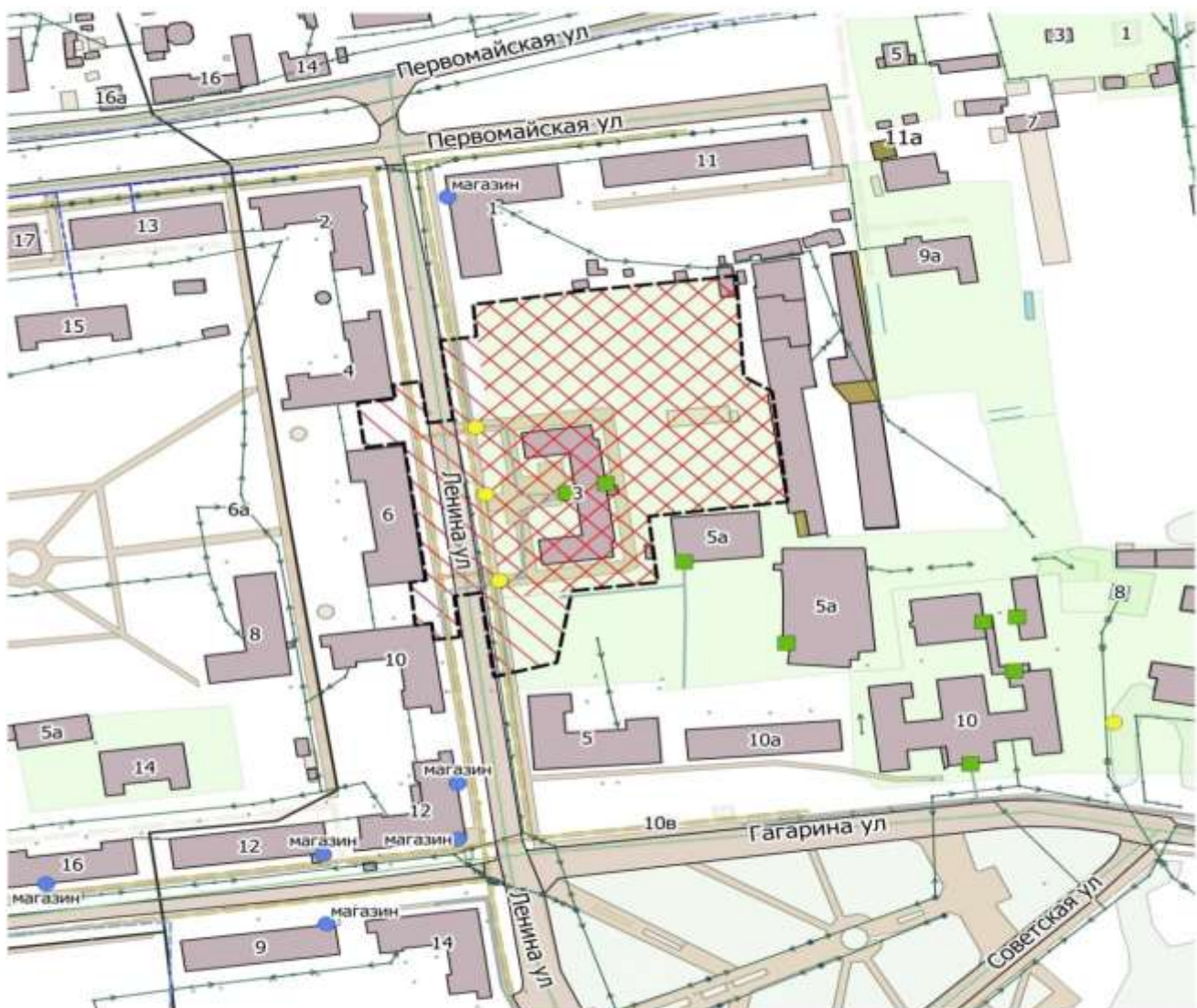
Глава городского округа Богданович

П.А. Мартьянов

Приложение
к постановлению
главы городского округа Богданович
от 24.08.2018 № 1575

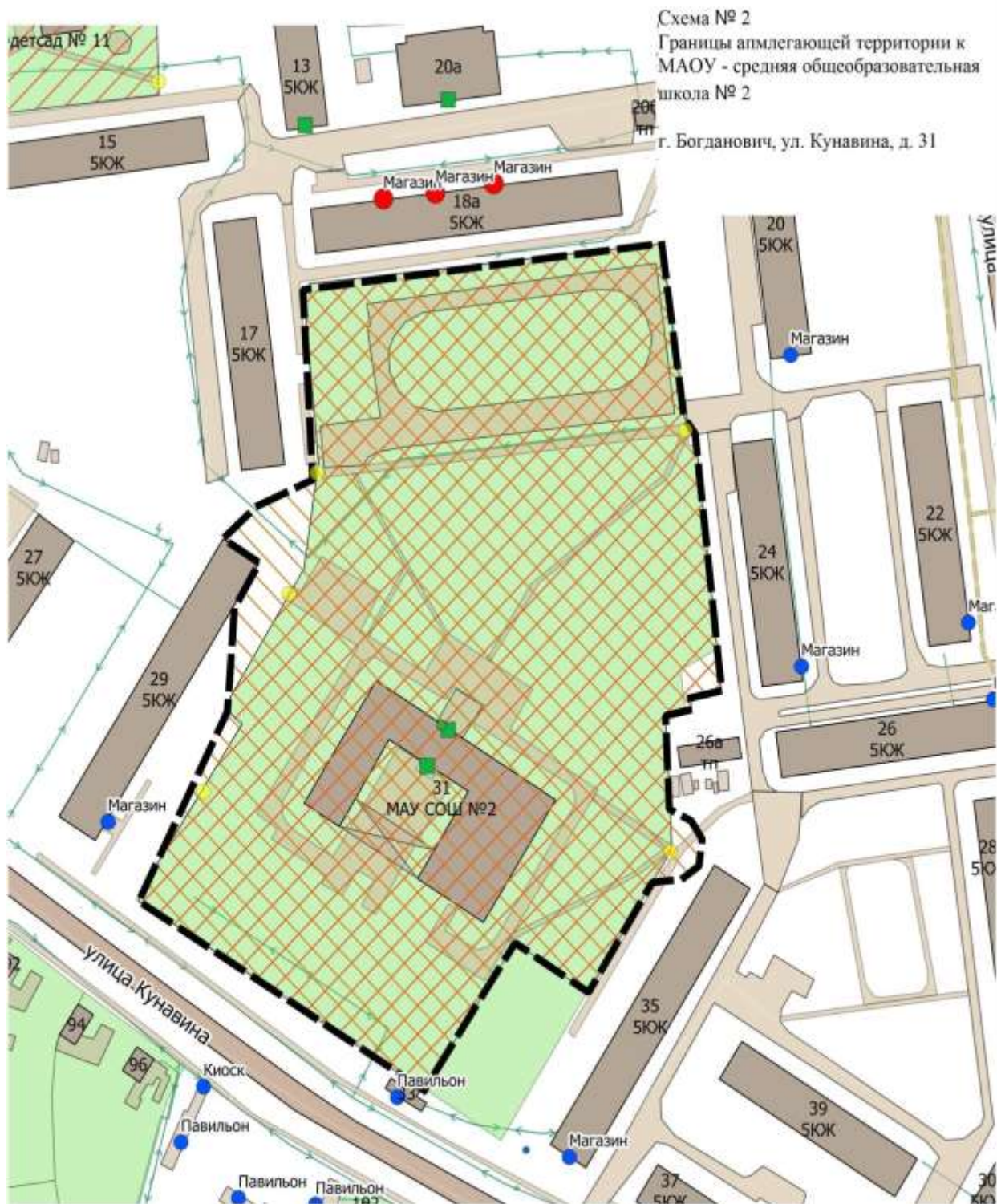
Схемы границ прилегающих территорий к детским, образовательным, медицинским организациям, объектам спорта, вокзалам, местам массового скопления граждан и нахождения повышенной опасности, объектам военного назначения, расположенным на территории городского округа Богданович

Схема № 1
Границы прилегающей территории к
МОУ средняя общеобразовательная
школа № 1
г. Богданович, ул. Ленина, д. 3

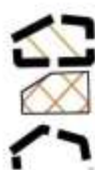


Условные обозначения

- | | |
|--------------------------------|-----------------------------------|
| дополнительная территория | вход в здание объекта образования |
| обособленная территория | вход на обособленную территорию |
| граница прилегающей территории | вход в объект торговли |



Условные обозначения



дополнительная территория

обособленная территория

граница прилегающей территории

■ вход в здание объектов образования, спорта и медицины

● вход на обособленную территорию

● вход в объект торговли, общепита

● объекты торговли, где запрещена продажа алкогольной продукцией

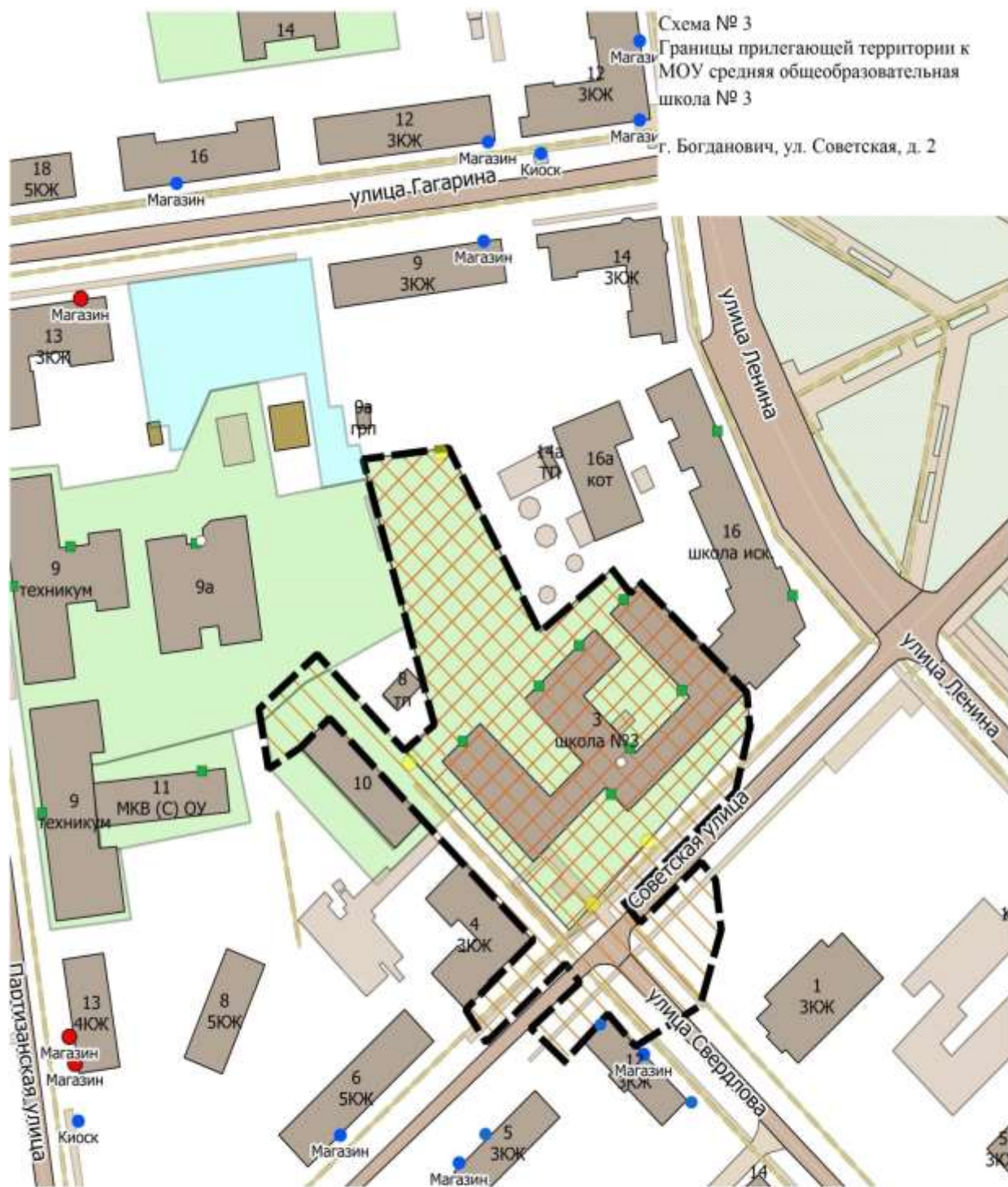
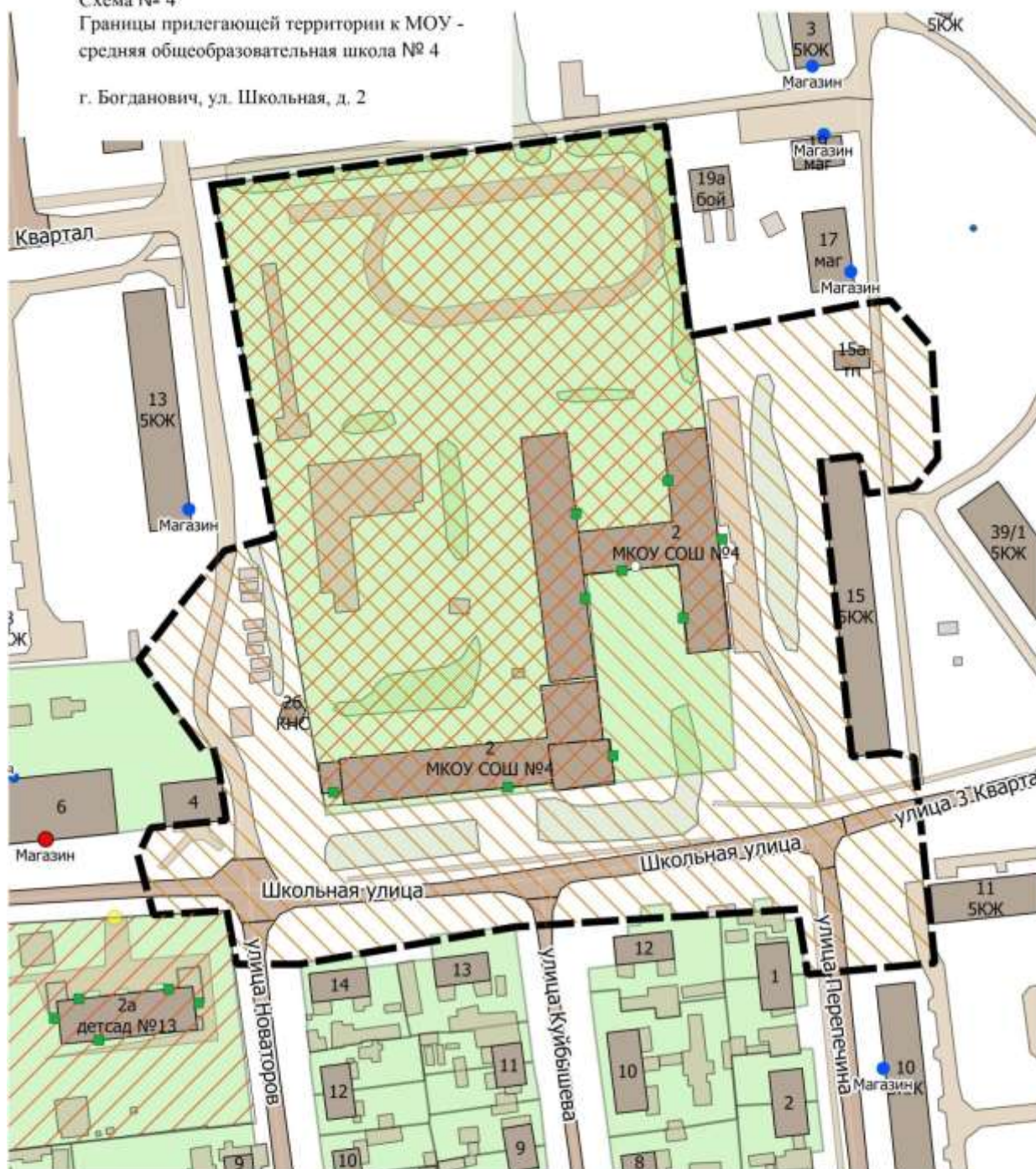


Схема № 4
 Границы прилегающей территории к МОУ -
 средняя общеобразовательная школа № 4
 г. Богданович, ул. Школьная, д. 2



Условные обозначения



дополнительная территория

обособленная территория

граница прилегающей территории



вход в здание объектов образования, спорта и медицины



вход на обособленную территорию



вход в объект торговли, общепита



объекты торговли, где запрещена продажа алкогольной продукцией

Схема № 5

Границы прилегающей территории к
МАОУ средняя общеобразовательная
школа № 5

г. Богданович, ул. Школьная, д. 5



Условные обозначения



дополнительная территория

обособленная территория

граница прилегающей территории



вход в здание объектов образования, спорта
и медицины



вход на обособленную территорию

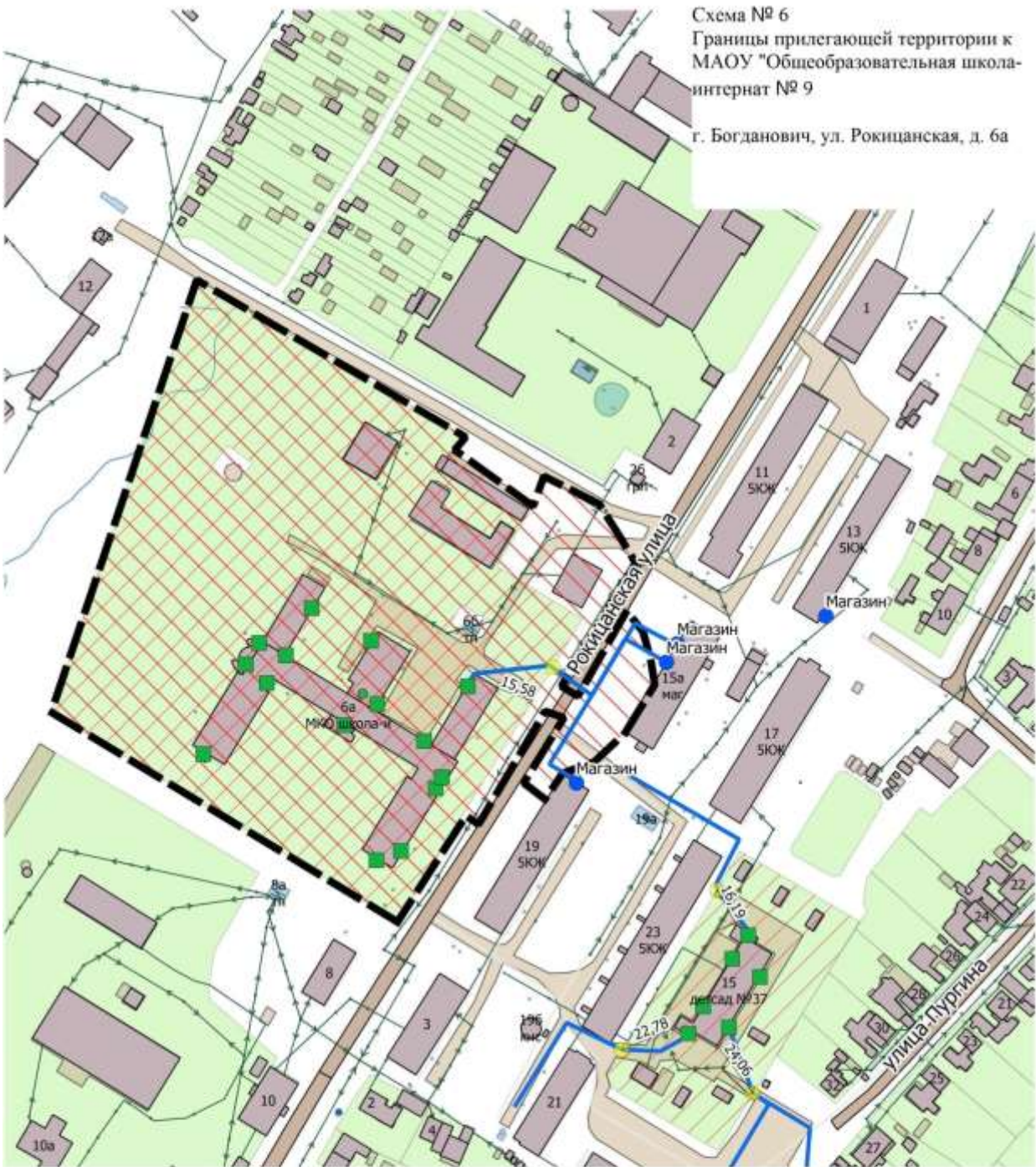


вход в объект торговли, общепита



объекты торговли, где запрещена продажа
алкогольной продукцией

Схема № 6
 Границы прилегающей территории к
 МАОУ "Общеобразовательная школа-
 интернат № 9
 г. Богданович, ул. Рокицанская, д. 6а



Условные обозначения



- дополнительная территория
- зона массового скопления людей
- граница прилегающей территории

- вход в здание объектов военного назначения
- вход на обособленную территорию
- вход в объект торговли, общепита
- объекты торговли, где запрещена продажа алкогольной продукцией