

# Публичные слушания

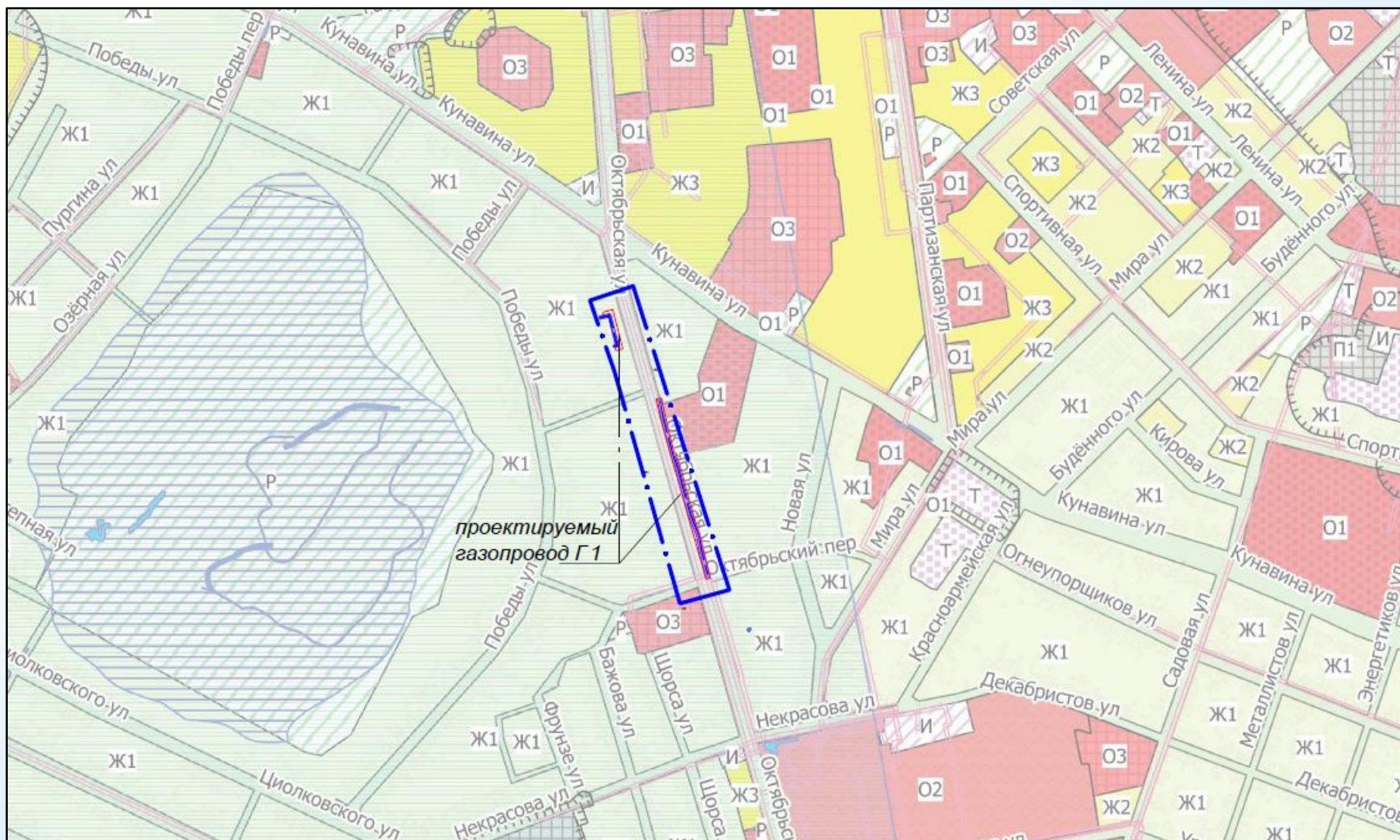


## ***Публичные слушания на территории городского округа Богданович 28.02.2018 по следующим вопросам;***

1. Утверждение проекта планировки и проекта межевания территории линейного объекта «Закольцовка газопроводов низкого давления по улице Октябрьская, город Богданович»
2. Утверждение проекта планировки и проекта межевания территории северной части города Богданович
3. Внесение изменений в карты градостроительного зонирования г. Богданович в отношении земельного участка, расположенного по адресу: г. Богданович, ул. 50 лет ВЛКСМ, д. № 11 с зоны застройки индивидуальными жилыми домами (Ж1) на зону застройки малоэтажными многоквартирными жилыми домами (Ж2)
4. Внесение изменений в карту градостроительного зонирования города Богданович в отношении земельного участка, расположенного примерно в 155 метрах по направлению на север от дома № 46 по ул. Кунавина, № 46 с общественной зоны культурно-образовательного назначения (ОЗ) на зону рекреационного назначения (Р1)
5. Внесение изменений в карты градостроительного зонирования городского округа Богданович в отношении земельного участка с кадастровым номером 66:07:2306001:604, расположенного по адресу Богдановичский район западная часть кадастрового квартала 66:07:2306001 (на поле № №163, 164) с зоны сельскохозяйственных угодий (Сх1) в зону, занятую объектами сельскохозяйственного назначения (Сх2)
6. Утверждение проекта планировки и проекта межевания территории линейного объекта «Линия электропередачи 10 кВ для электроснабжения Бочкарихинского карьера строительного песка ООО ПКФ «Стройпрогресс» в Богдановичском районе Свердловской области»

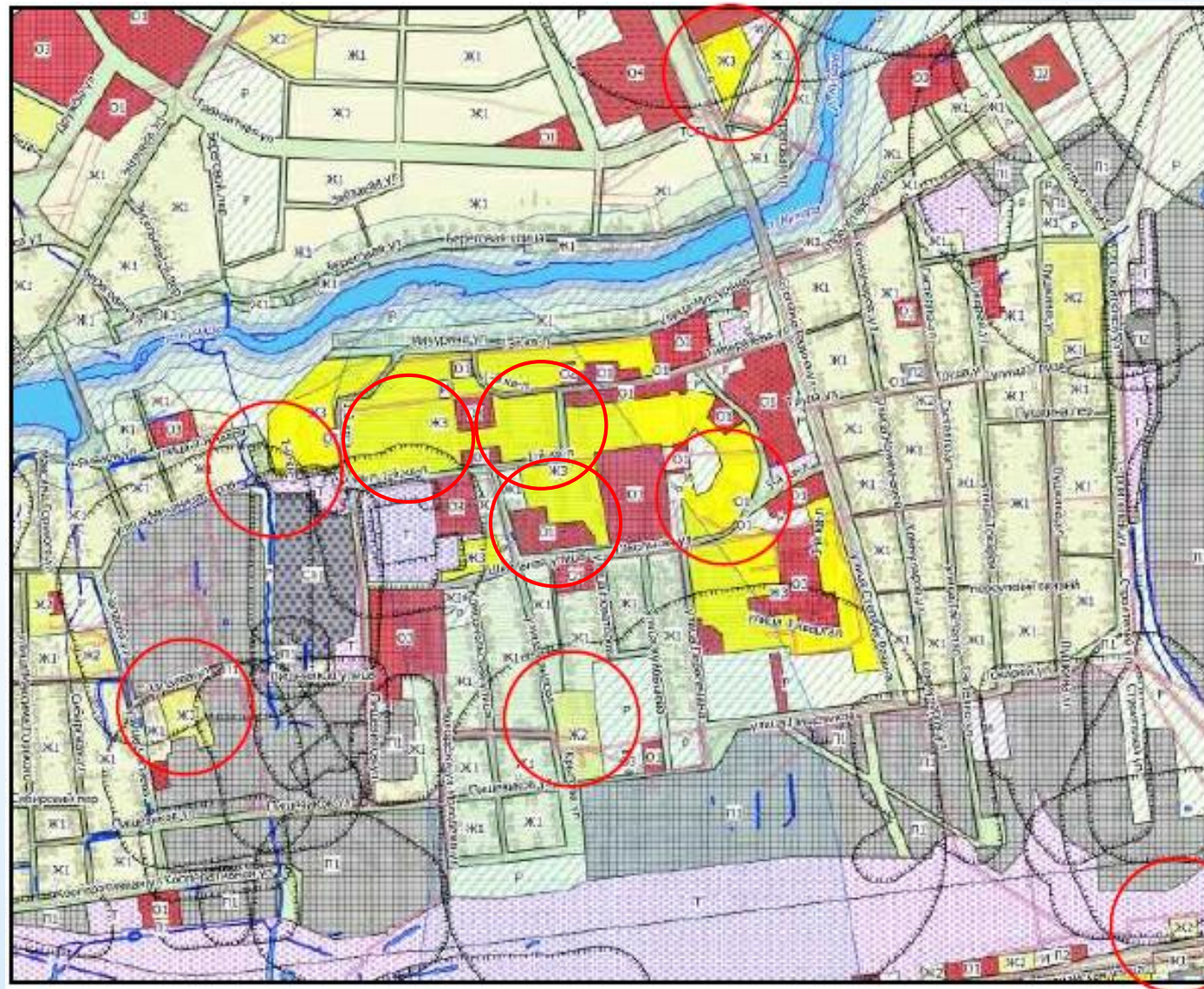


# 1. Утверждение проекта планировки и проекта межевания территории линейного объекта «Закольцовка газопроводов низкого давления по улице Октябрьская, г. Богданович»

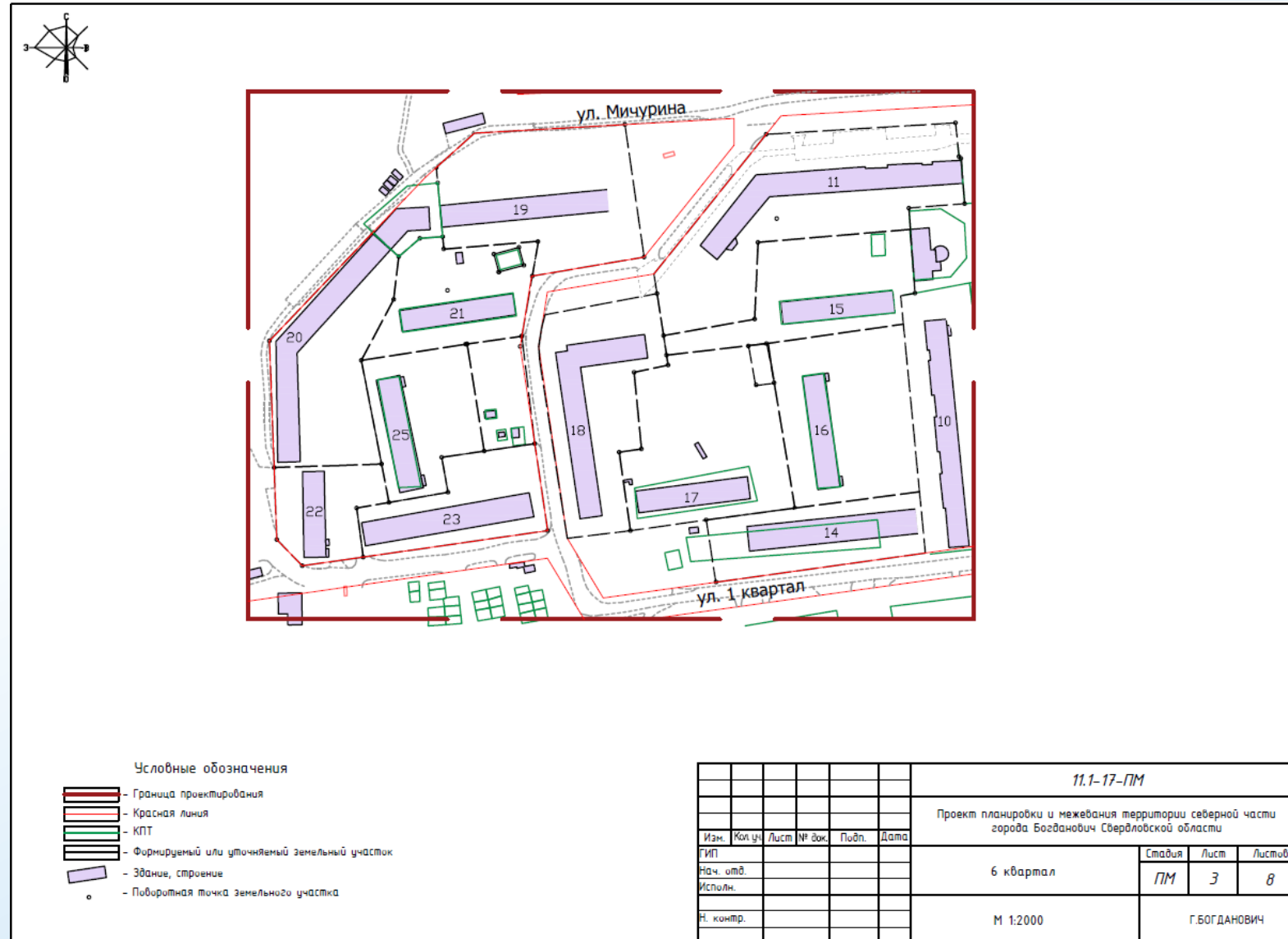




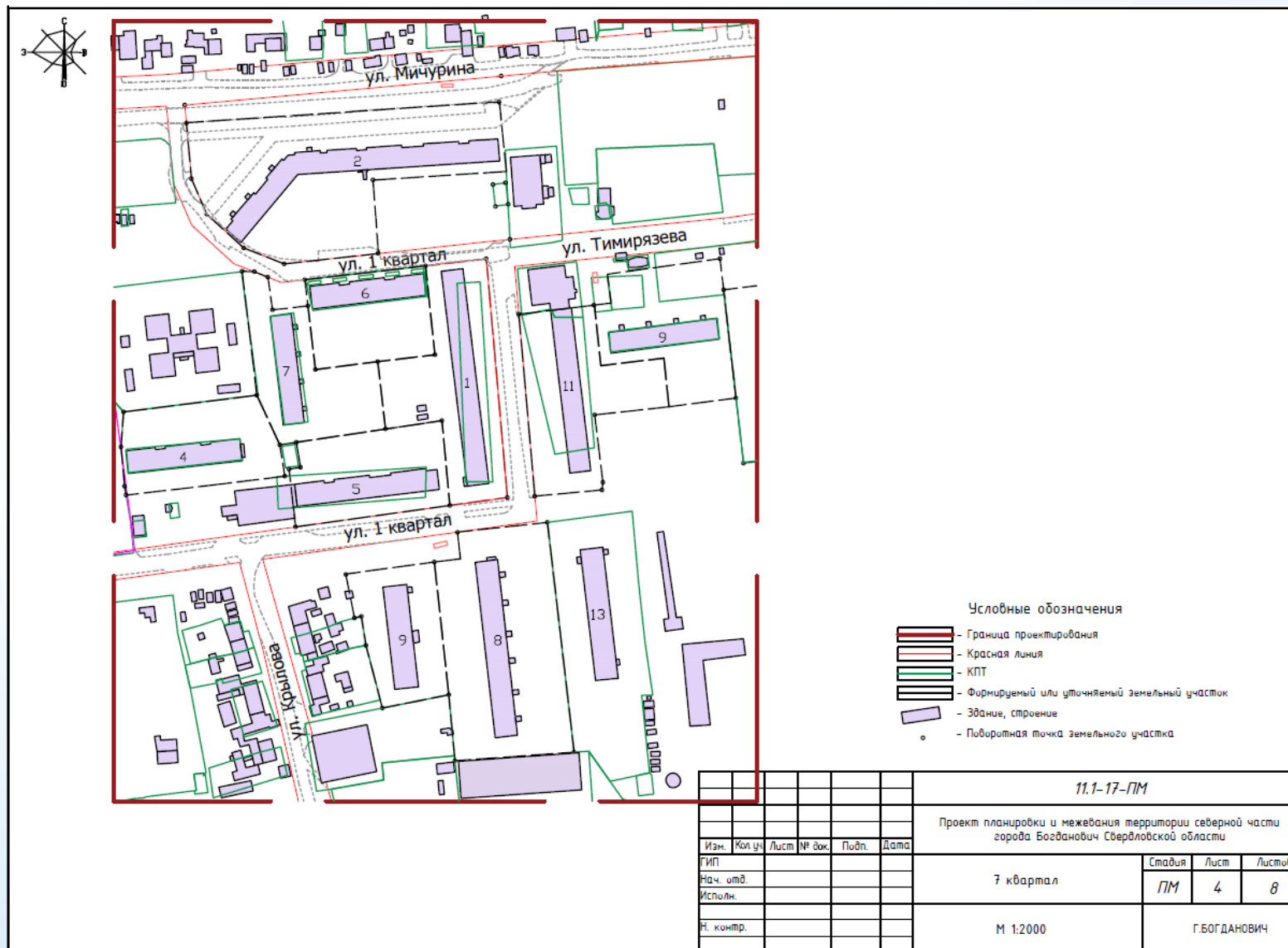
## 2. Утверждение проекта планировки и проекта межевания территории северной части г. Богданович



## 2.1. Утверждение проекта планировки и проекта межевания территории северной части г. Богданович

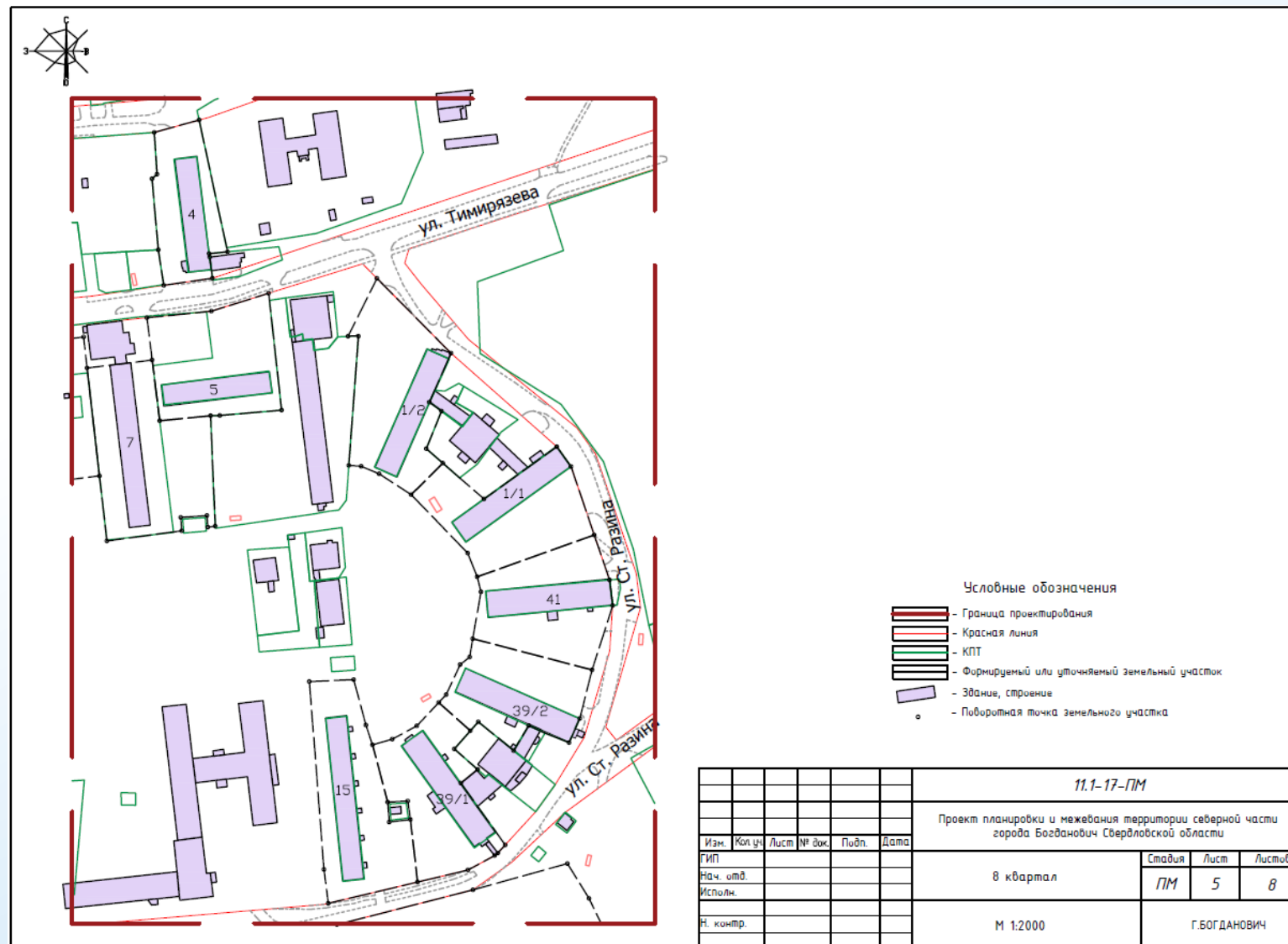


## 2.2. Утверждение проекта планировки и проекта межевания территории северной части г. Богданович

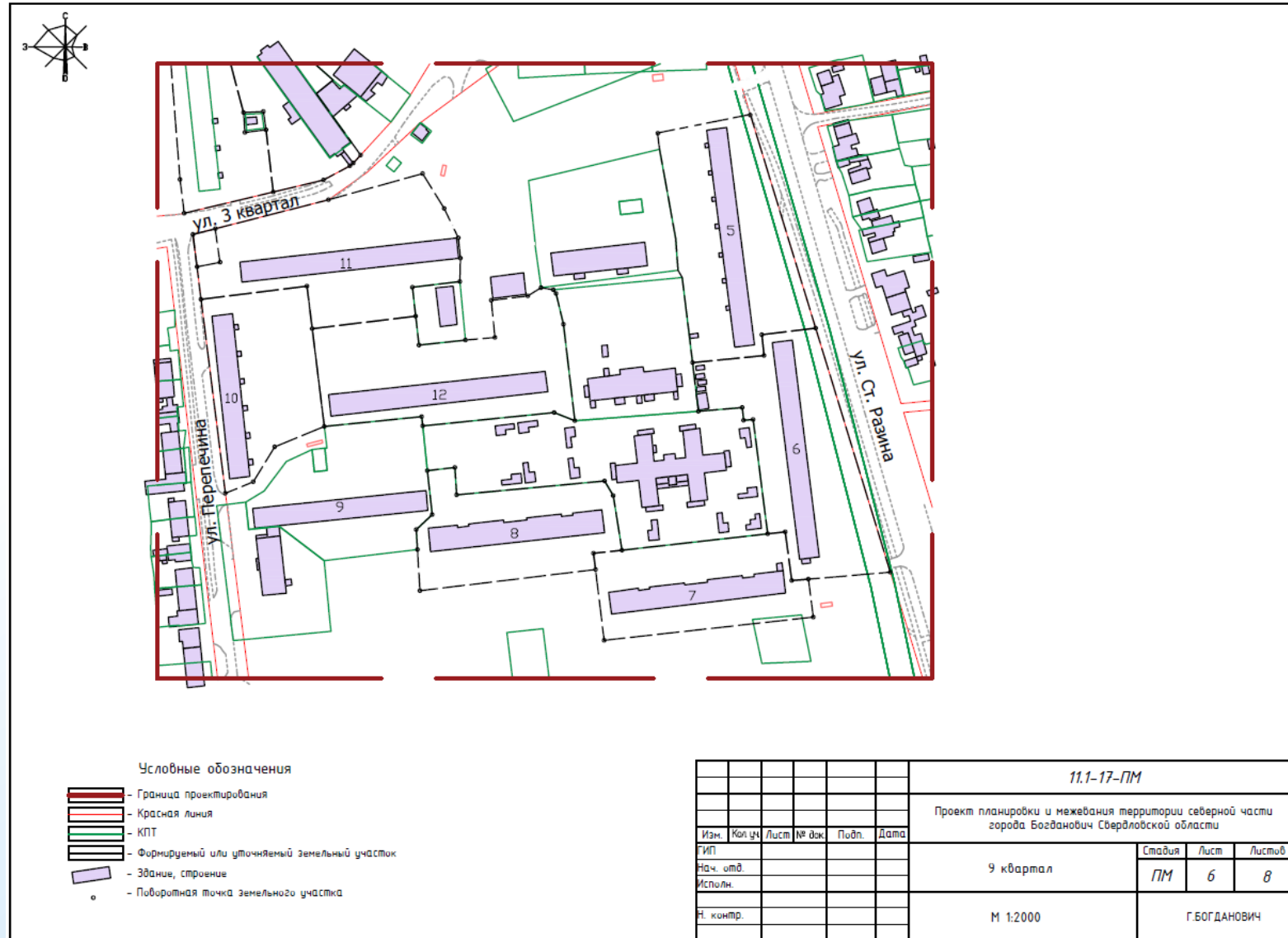




## 2.3. Утверждение проекта планировки и проекта межевания территории северной части г. Богданович



## 2.4. Утверждение проекта планировки и проекта межевания территории северной части г. Богданович





3. Внесение изменений в карты градостроительного зонирования г. Богданович в отношении земельного участка, расположенного по адресу: г. Богданович, ул. 50 лет ВЛКСМ, д. № 11 с зоны застройки индивидуальными жилыми домами (Ж1) на зону застройки малоэтажными многоквартирными жилыми домами (Ж2)

До



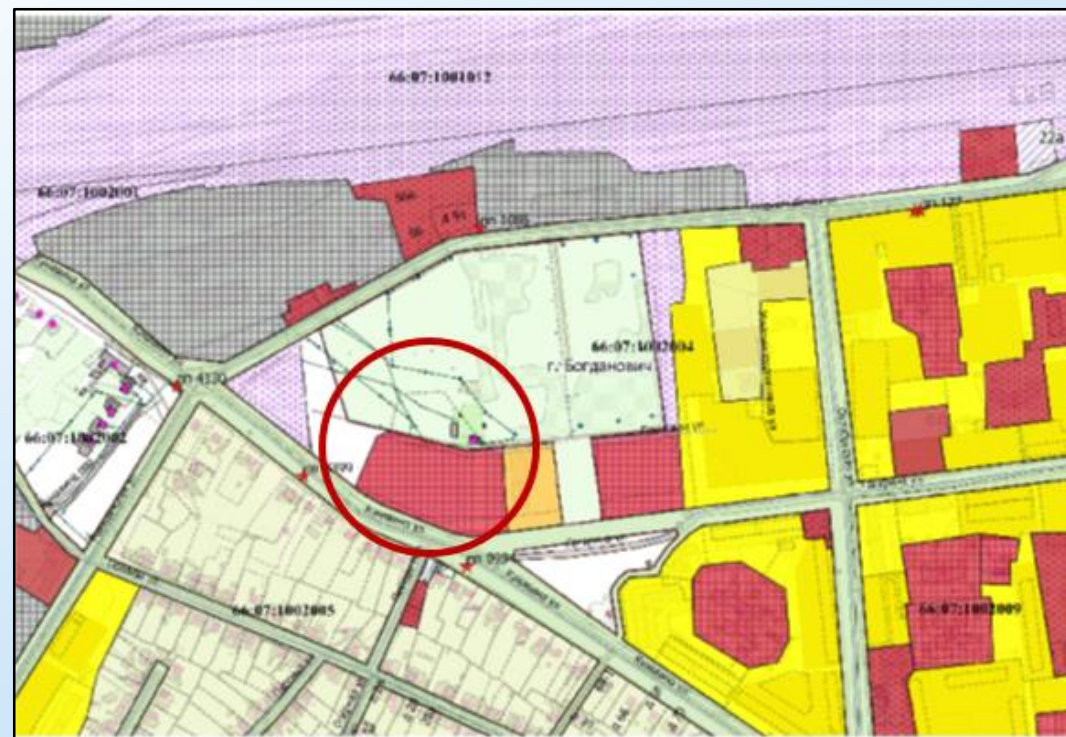
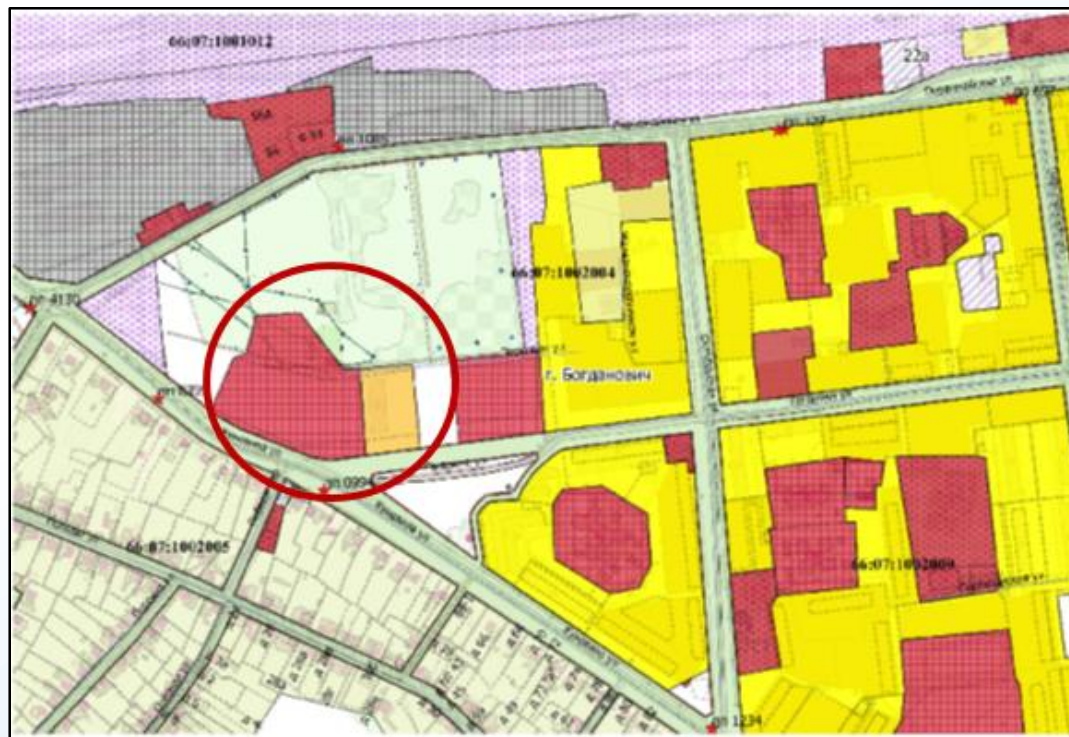
После



4. Внесение изменений в карту градостроительного зонирования г. Богданович в отношении земельного участка, расположенного примерно в 155 метрах по направлению на север от дома № 46 по ул. Кунавина, № 46 с общественной зоны культурно-образовательного назначения (ОЗ) на зону рекреационного назначения (Р1)

До

После





5. Внесение изменений в карты градостроительного зонирования городского округа Богданович в отношении земельного участка с кадастровым номером 66:07:2306001:604, расположенного по адресу Богдановичский район западная часть кадастрового квартала 66:07:2306001 (на поле № №163, 164) с зоны сельскохозяйственных угодий (Р) в зону, занятую объектами сельскохозяйственного назначения (Сх2)

До

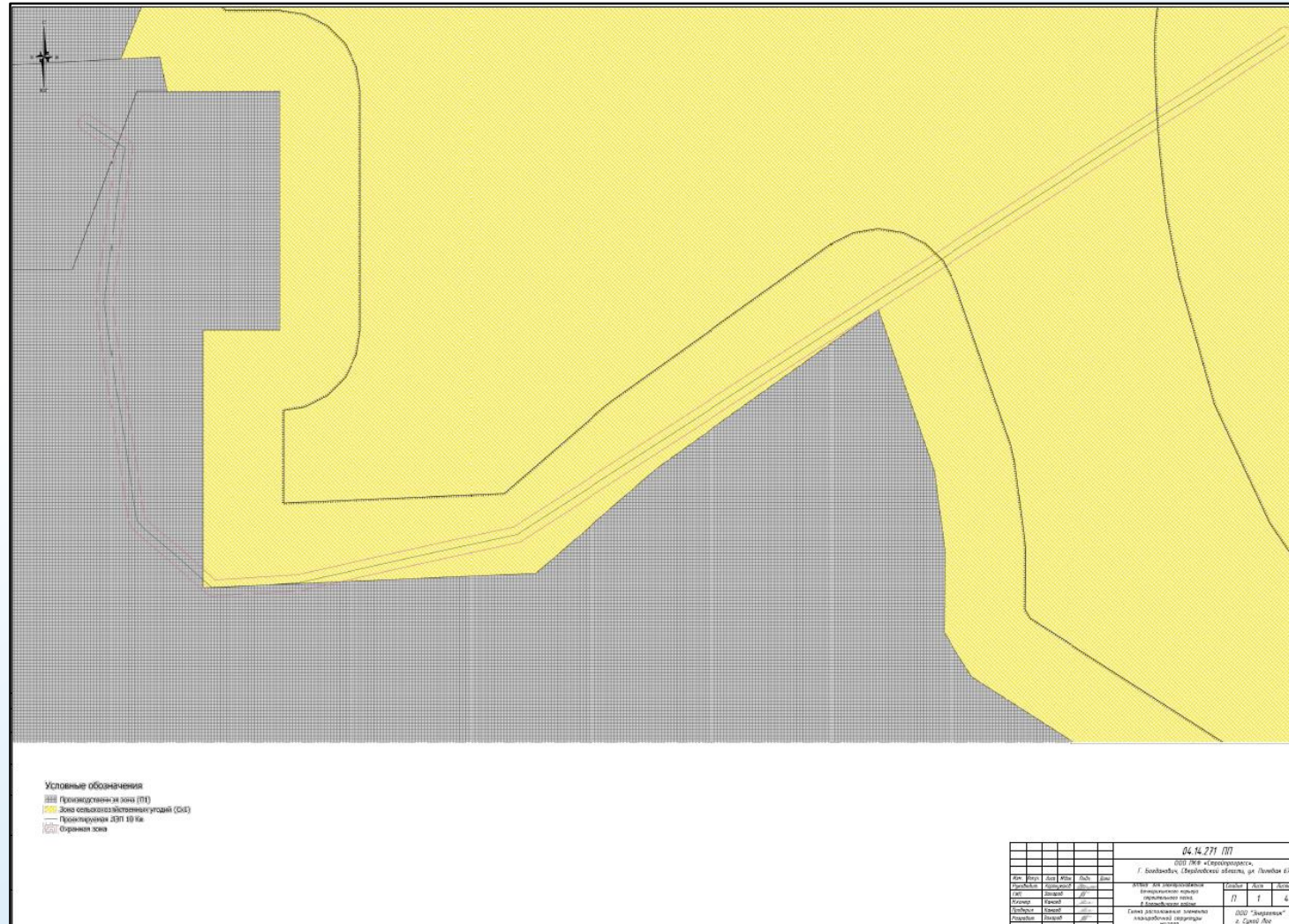


После





## 6. Утверждение проекта планировки и проекта межевания территории линейного объекта «Линия электропередачи 10 кВ для электроснабжения Бочкарихинского карьера строительного песка ООО ПКФ «Стройпрогресс» в Богдановичском районе Свердловской области»



**Спасибо за внимание!**